



TRANSACT'IMMO
 Achats, ventes &
 aménagement de foncier

MAITRISE D'OUVRAGE

40, rue de la Désirée - Les Minimes
 17000 LA ROCHELLE
 Tél. 05 46 52 18 18

PLAN DES CLÔTURES PA10

DEPARTEMENT DE LA CHARENTE-MARITIME
 Commune de **CHARRON**
 Lieu-dit : "Les Hautes Groies"
"LE BELVEDERE 1"
 Lotissement



Lucas GEVERS
 Paysagiste Concepteur DPLG
 GÉOUEST




Architecte-Paysagiste DPLG



DES EXPERTS POUR DES CONSEILS SUR MESURE

22 rue Eugène Thomas
 17000 LA ROCHELLE
 Tél. 05 46 27 14 97 - larochelle@gouest.fr
 Référence AUTOCAD
 RL20001_PA V2.dwg

DOSSIER: RL20001/GP190334
 Date: 02/06/2021

-  PERIMETRE DU LOTISSEMENT
-  1- Les clôtures sur voies nouvelles ou en limite d'espaces verts / publics seront composées :
 Soit d'aucun dispositif, soit d'un mur plein enduit ou d'un muret surmonté de grille de 1.20 mètre strict, doublé d'une haie n'excédant pas une hauteur de 1,60 mètre maximum.
-  2 - Les clôtures en limites séparatives seront composées :
 D'un mur plein enduit ou d'un muret surmonté de grilles ou grillages doublés de haies vives (atriplex, tamaris, genêt, pittosporum...), le tout n'excédant pas une hauteur de 1m80 maximum.

