



TRANSACT'IMMO
Achat, vente &
aménagement de foncier

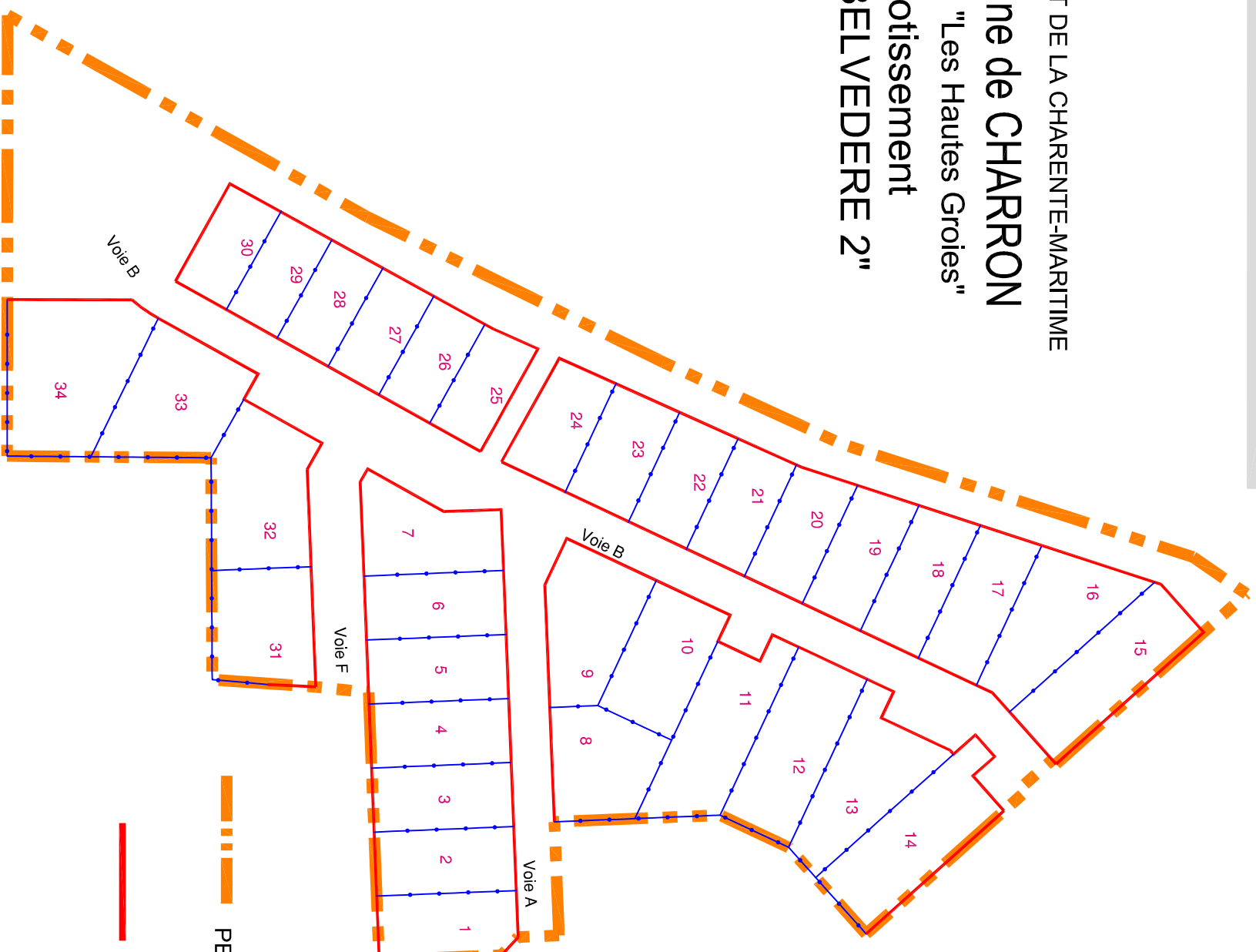

MAITRISE D'OUVRAGE

40, rue de la Désirée - Les Minimes
17000 LA ROCHELLE
Tél. 05 46 52 18 18



PLAN DES CLÔTURES PA10

DEPARTEMENT DE LA CHARENTE-MARITIME
Commune de CHARRON
Lieu-dit : "Les Hautes Groies"
Lotissement
"LE BELVEDERE 2"

Lucas GEVERS
Paysagiste Concepteur DPLG
GÉOUEST



PERIMETRE DU LOTISSEMENT

-  1- Les clôtures sur voies nouvelles ou en limite d'espaces verts / publics seront composées :
Soit d'aucun dispositif, soit d'un mur plein enduit ou d'un muret surmonté de grille de 1.20 mètre strict, doublé d'une haie n'excédant pas une hauteur de 1,60 mètre maximum.
-  2 - Les clôtures en limites séparatives seront composées :
D'un mur plein enduit ou d'un muret surmonté de grilles ou grillages doublés de haies vives (atriplex, tamaris, genêt, pittosporum...), le tout n'excédant pas une hauteur de 1m80 maximum.



DES EXPERTS POUR DES CONSEILS SUR MESURE

22 rue Eugène Thomas
17000 LA ROCHELLE
Tél. 05 46 27 14 97 - larochelle@geouest.fr

Référence AUTOCAD

RL20001_PA v2.dwg

DOSSIER: RL20001/GP190334
Date: 02/06/2021

GEOMETRE EXPERT

Architecte-Paysagiste DPLG

